



rsme
uma
- BARILOCHE 2025 -
- PATAGONIA ARGENTINA -



¿CÓMO LLEGAR AL CAB?

AV. EZEQUIEL BUSTILLO
9500, S.C DE BARILOCHE,
RIO NEGRO, ARGENTINA



Sistema de pagos para el transporte público de pasajeros.

En la ciudad de Bariloche el medio de pago para viajar en transporte urbano es la tarjeta prepaga SUBE, que puede adquirirse personalmente en diferentes puntos de venta. También es posible abonar con tarjetas de débito.

El sistema SUBE cuenta con una Oficina en el [Centro Cívico](#) de la ciudad, que atiende de lunes a viernes (8 a 15 hs) para la entrega de tarjetas a valor oficial, la realización de trámites y la resolución de consultas y reclamos.

Otros puntos de venta y de recarga para las tarjetas pueden consultarse aquí:

[Centros de Atención, Puntos SUBE Y Terminales Automáticas.](#)

Actualmente, el valor del pasaje es de \$1.895 (\$5.800 desde el aeropuerto de la ciudad hasta el centro, y viceversa).

En transporte urbano

Empresa MI BUS

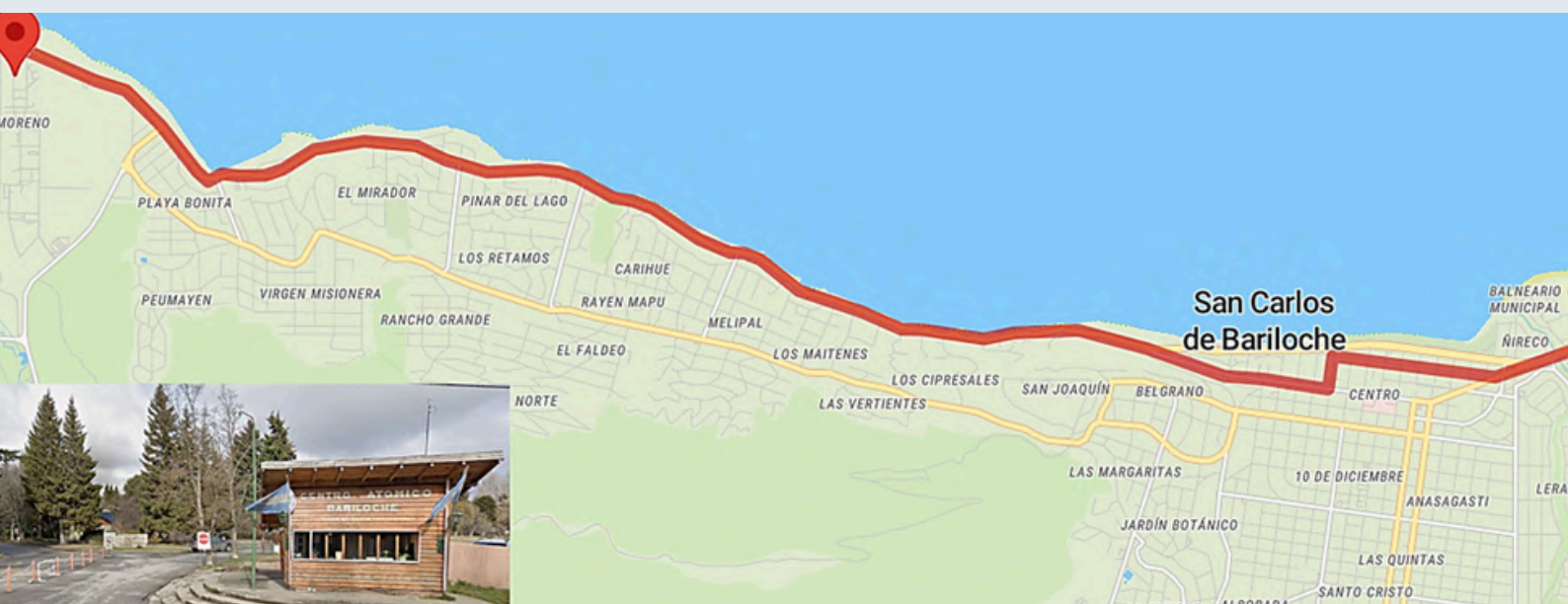
- **Desde aeropuerto a terminal de ómnibus (o centro de la ciudad):** la línea de colectivos que realiza el trayecto desde el aeropuerto hasta la terminal de ómnibus es la **N° 72**. Este colectivo luego llega al centro de la ciudad, en una parada sobre Calle Francisco Moreno al 400.
- **Desde terminal de ómnibus al CAB:** Tomar un colectivo de las líneas **N° 10, 20, 21 o 22**.
- **Desde el centro al CAB:** Tomar un colectivo de las líneas **N° 10, 20, 21 o 51**.

En la mayoría de esas líneas, el colectivo se dirige primero hacia el centro de la ciudad, y luego bordea el lago Nahuel Huapi por su margen sur, en el sentido oeste, por la Av. Exequiel Bustillo. Se debe bajar en la parada del Centro Atómico Bariloche, a la altura del Km 9,500.

Se pueden consultar [horarios](#) y recorridos de los colectivos en la página oficial de [Mi BUS](#) o en otras como [Bariloche.org](#). Para celulares con Android, 7.0 o versiones posteriores, existe la aplicación [Cuándo SUBO](#) para revisar tiempos de llegada de los colectivos a determinadas paradas.

Al tratarse de transporte urbano, los horarios pueden verse modificados sin previo aviso. Se sugiere calcular, por lo menos, veinte minutos de espera en la parada correspondiente.

Ingreso al CAB

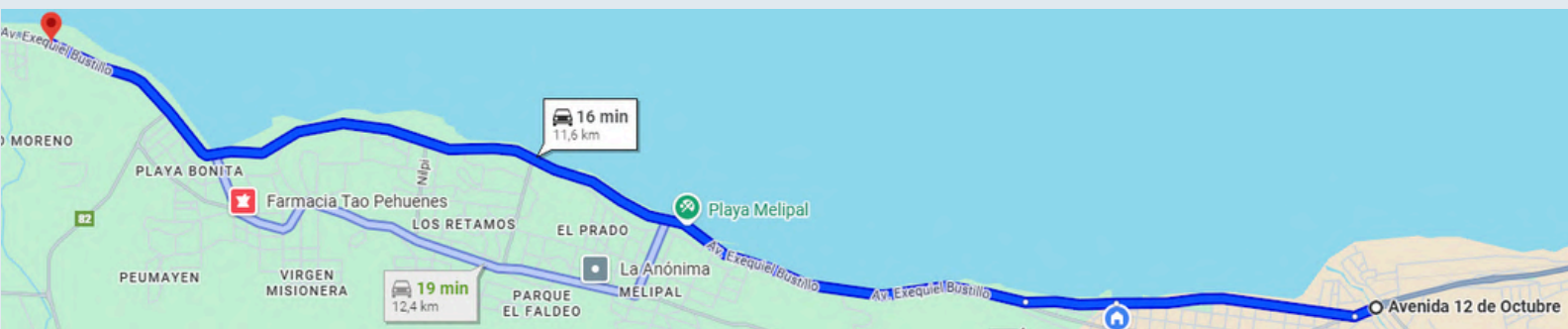
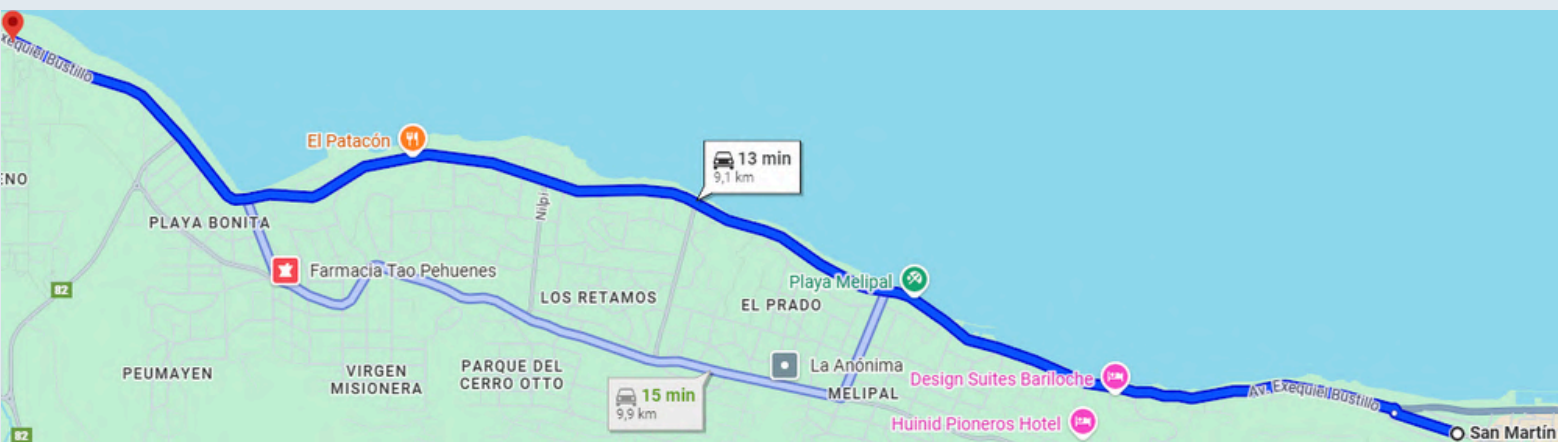


Desde la entrada hasta el Edificio de Telecomunicaciones, lugar de la apertura y otras actividades, se debe recorrer una distancia aproximada de 1.5 km.

Partiendo desde el centro, para llegar al lugar de la apertura se recomienda salir con al menos una hora y media de anticipación.

En auto

Desde Bariloche, tomar alguna salida en dirección al Hotel Llao-Llao, hacia el Oeste de la ciudad. O bien la [Avenida 12 de Octubre](#), que bordea el lago Nahuel Huapi, o la [Calle San Martín](#) desde el centro de la ciudad.



Continuar en dirección oeste por Avenida Exequiel Bustillo hasta el Km 9,500.

Otros medios de transporte

A su vez, para el traslado en Bariloche otras opciones pueden ser los taxis (de color blanco y celeste, y que paran en cualquier lugar en tanto se les haga una seña); remises (que se solicitan por llamado o personalmente en la agencia que corresponda); o servicios como Cabify y Uber.

Algunos valores aproximados en Uber (*):

- Desde el Aeropuerto a zona céntrica: Alrededor de \$12.000.
- Desde el centro de la ciudad al CAB: Alrededor de \$10.000.
- Desde el Aeropuerto al CAB: Alrededor de \$22.000.

*Recuerde que los precios pueden variar debido a factores como el tráfico, cantidad de conductores disponibles, etc.

REMISES MITRE

📍 Frey 195

☎ 4430111 / 4431595 / 4434670

PATAGONIA REMISES

📍 Av. Pioneros 4371

☎ 4443700 / 4525777

REMISES NUEVA BUSTILLO

📍 Av. Bustillo 12,478 L6

☎ 4463003 / 4462947 / 0800 999 0303 / 4891101 / 4891102

REMISES DEL LAGO NAHUEL

📍 Av. Bustillo 13,374

☎ 4461816 / 4463033 / 0800-3332964

REMISES AUTO JET S.A España

📍 España 11

☎ 4422408 / 0800-888444

REMISES BARILOCHE

📍 Moreno 716 L2

☎ 4433400 / 4433444

REMISES CENTRO

📍 Elflein 7 L3

☎ 4433100

REMISES CO.RE.BA. LTDA.

📍 Onelli 641

☎ 4434400 / 4524400 / 0800 444 3333

ASOC. CIVIL RADIO TAXI

📍 John O Connor 591

☎ 4422103 / 4433338



MÁS INFORMACIÓN EN: [BARILOCHE - SITIO WEB OFICIAL DE TURISMO](#)



rsme
uma

- BARILOCHE 2025 -
PATAGONIA ARGENTINA



¿CÓMO LLEGAR AL CRUB?

QUINTRAL 1250, S.C DE BARILOCHE, RIO
NEGRO, ARGENTINA



GIMNASIO POLIDEPORTIVO DEL CRUB, DE LA UNIVERSIDAD NACIONAL DEL COMAHUE

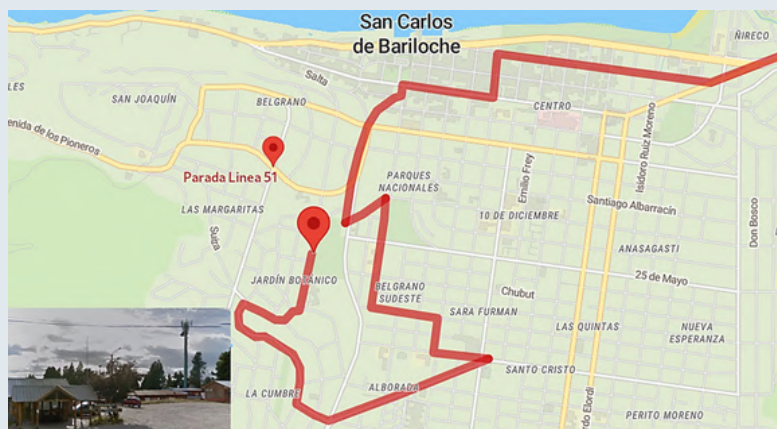
LOS ANDES Y OSORNO, S.C DE BARILOCHE, RIO
NEGRO, ARGENTINA

En transporte urbano

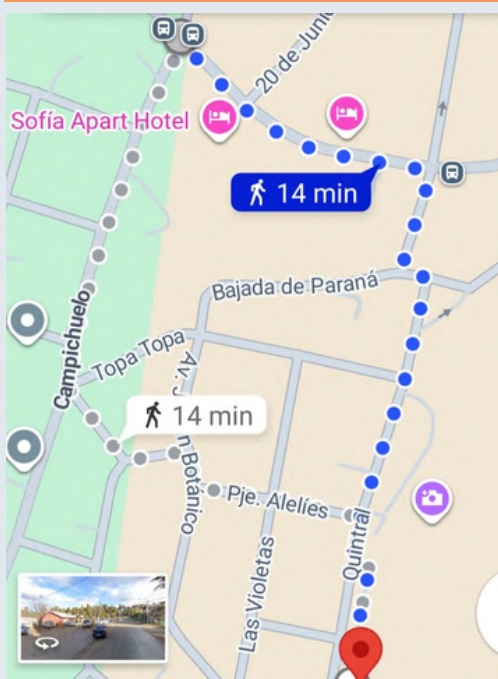
Empresa MI BUS

- Desde el centro al CRUB: Tomar un colectivo de las líneas N° 50, 51 o 70.
- Desde el CAB al CRUB: Tomar un colectivo de las líneas N° 50 o 51.

- La línea de colectivos N° 70 es la única que llega a las instalaciones del CRUB de manera directa. En caso de tomar las líneas N° 50 o 51, se debe bajar en las paradas de colectivo ubicadas sobre la [Avenida de los Pioneros y Calle Campichuelo](#).



- Hasta el CRUB, se deben caminar aproximadamente 10 cuadras, como puede verse [a continuación](#).

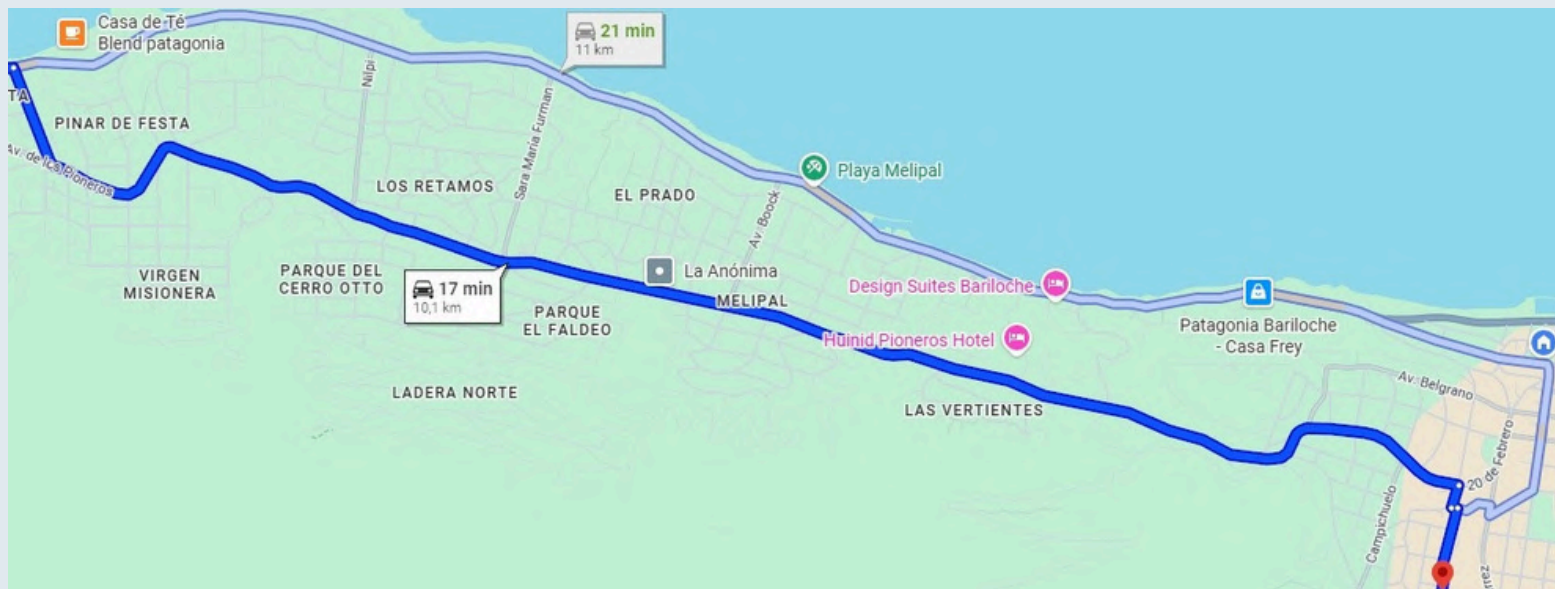


- En caso de tomar desde el CAB las líneas N° 10, 20 o 21, se debe llegar primero al centro de la ciudad para, posteriormente, combinar con la línea N° 70.

- El Gimnasio de la Universidad Nacional del Comahue se encuentra a solo 300 m del CRUB, como consta [aquí](#).

En auto

- **Con retorno al centro de la ciudad:** Desde el CAB, dirigirse al este sobre la Avenida Ezequiel Bustillo y tras 8,7 km, ir hacia la derecha de la rotonda; por Calle San Martín. A continuación, el recorrido continúa como se muestra [aquí](#).



- **Continuando por los kilómetros:** Desde el CAB, dirigirse al este sobre la Avenida Ezequiel Bustillo y, tras recorrer algunos metros, se sigue por la [Avenida de Los Pioneros](#).

Valor aproximado en Uber (*):

- Desde el centro de la ciudad al CRUB: Entre \$3.000 a \$6.000
- Desde el CAB al CRUB: Entre \$14.000 a \$17.000

*Recuerde que los precios pueden variar debido a factores como el tráfico, cantidad de conductores disponibles, etc.